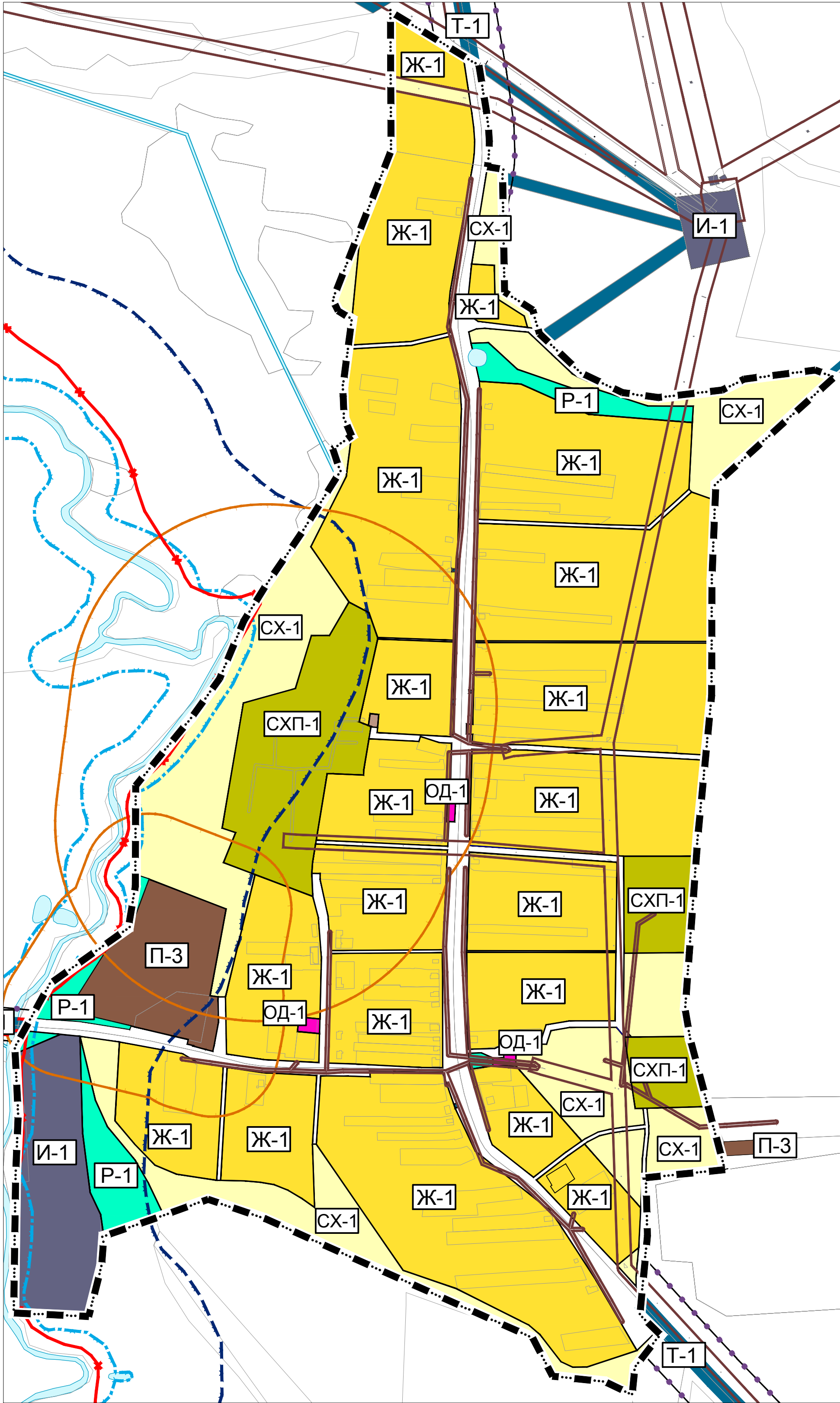


Карта градостроительного зонирования д.Кулаки



УСЛОВНЫЕ ОБОЗНАЧЕНИЯ

существующие



граница населённого пункта



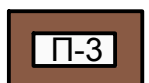
Зоны жилой застройки

Зона индивидуального жилищного строительства



Общественно-деловые зоны

Общественно-деловая зона, зона размещения объектов социального, бытового и амбулаторно-поликлинического обслуживания населения



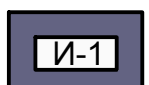
Зоны производственной деятельности

Зона размещения производственных и коммунально-складских объектов IV - V класса опасности




Зоны транспортной и инженерной инфраструктур

Зона транспорта




Зона инженерной инфраструктуры



Зоны рекреационного назначения

Зона отдыха



Зоны сельскохозяйственного использования

Зона сельскохозяйственного использования



Зона обеспечения сельскохозяйственного производства

Установленные зоны с особыми условиями использования территории (по данным Росреестра)



охранные зоны объектов электросетевого хозяйства (вдоль линий электропередачи, вокруг подстанций)

Территории, на которых могут быть установлены зоны с особыми условиями использования в соответствии с действующим законодательством



санитарно-защитная зона предприятий, сооружений и иных объектов



водоохранная зона



прибрежная защитная полоса



зона затопления



придорожная полоса

Сведения о зонах затопления и подтопления, устанавливаемых в соответствии с постановлением Правительства РФ от 18.04.2014 года №360 "О зонах затопления, подтопления" отсутствуют.

На схеме отображены зоны затопления на основе сведений утвержденного генплана поселения (зона затопления паводком 1% обеспеченности).

Красные линии нанесены условно.

Красные линии должны быть установлены в соответствии с разработанными и утверждёнными проектами планировки.

		© Данный чертеж не подлежит размножению или передаче другим организациям и лицам без письменного согласия института			
		Муниципальный контракт № 6409-20.1			
		Муниципальное образование Ильинское Меленковского района Владимирская область			
		Правила землепользования и застройки муниципального образования Ильинское Меленковского района Владимирской области		Стадия	Лист
Начальник ОГ		Линькова Л.В.		ПЗиЗ	11
		Карта градостроительного зонирования д.Кулаки			Листов
		М 1:5000			17
		ВЛАДИМИРГРАЖДАНПРОЕКТ			