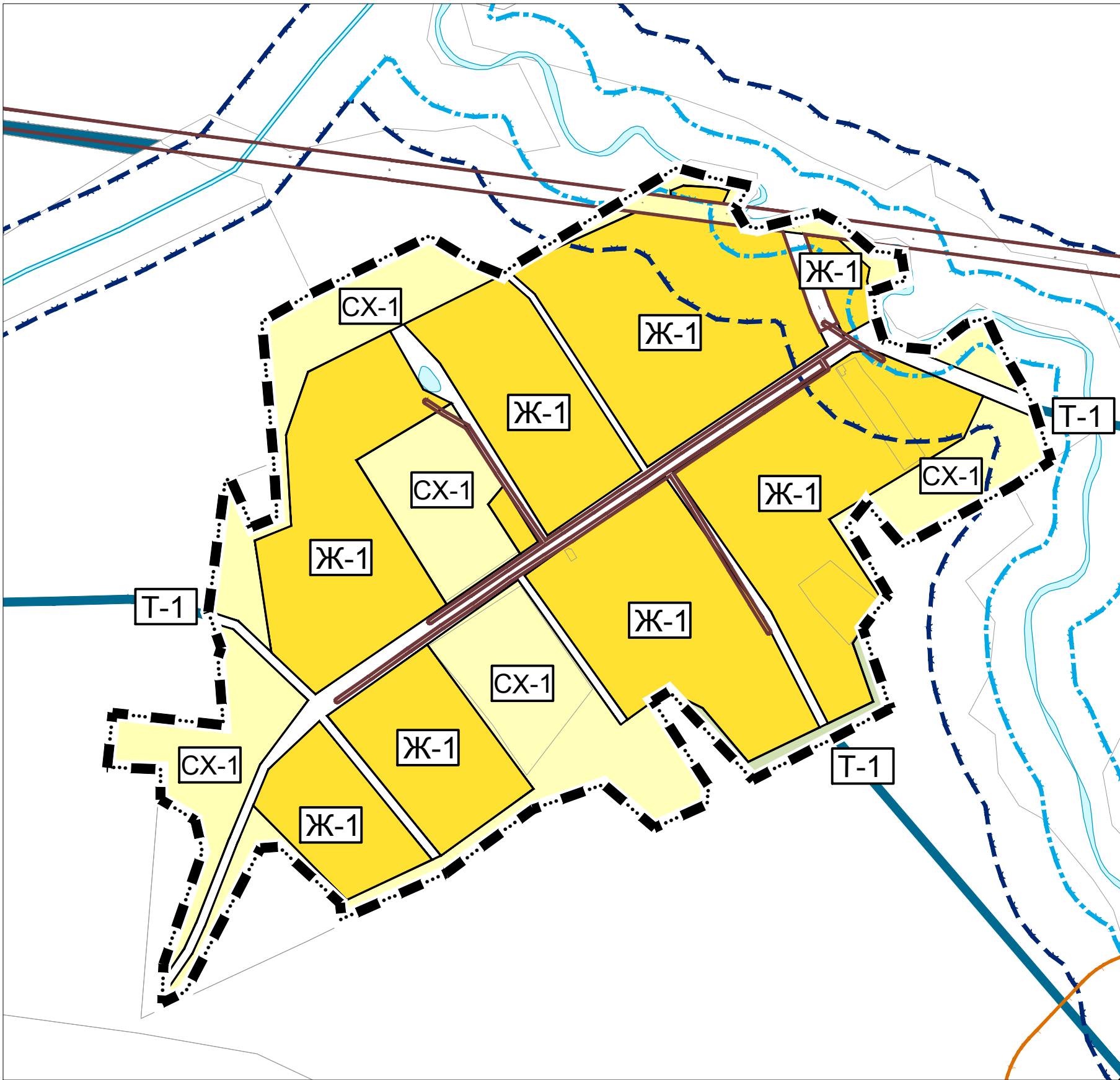


Карта градостроительного зонирования д.Рамень



УСЛОВНЫЕ ОБОЗНАЧЕНИЯ

- существующие

граница населённого пункта
- Ж-1

Зоны жилой застройки
- Ж-1

Зона индивидуального жилищного строительства
- Т-1



Зоны транспортной и инженерной инфраструктур
- Т-1

Зона транспорта
- СХ-1

Зоны сельскохозяйственного использования
- СХ-1

Зона сельскохозяйственного использования
- Установленные зоны с особыми условиями использования территории (по данным Росреестра)
- охранные зоны объектов электросетевого хозяйства (вдоль линий электропередачи, вокруг подстанций)
- Территории, на которых могут быть установлены зоны с особыми условиями использования в соответствии с действующим законодательством
- санитарно-защитная зона предприятий, сооружений и иных объектов
- водоохранный зона
- прибрежная защитная полоса

Красные линии нанесены условно.
Красные линии должны быть установлены в соответствии с разработанными и утверждёнными проектами планировки.

				Данный чертёж не подлежит размножению или передаче другим организациям и лицам без письменного согласия института			
				Муниципальный контракт № 6409-20.1			
				Муниципальное образование Ильинское Меленковского района Владимирская область			
				Правила землепользования и застройки муниципального образования Ильинское Меленковского района Владимирской области	Стадия	Лист	Листов
					ПЗиЗ	14	17
Начальник ОГ	Линькова Л.В.			Карта градостроительного зонирования д.Рамень М 1:5000	ВЛАДИМИРГРАЖДАНПРОЕКТ		