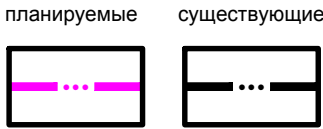
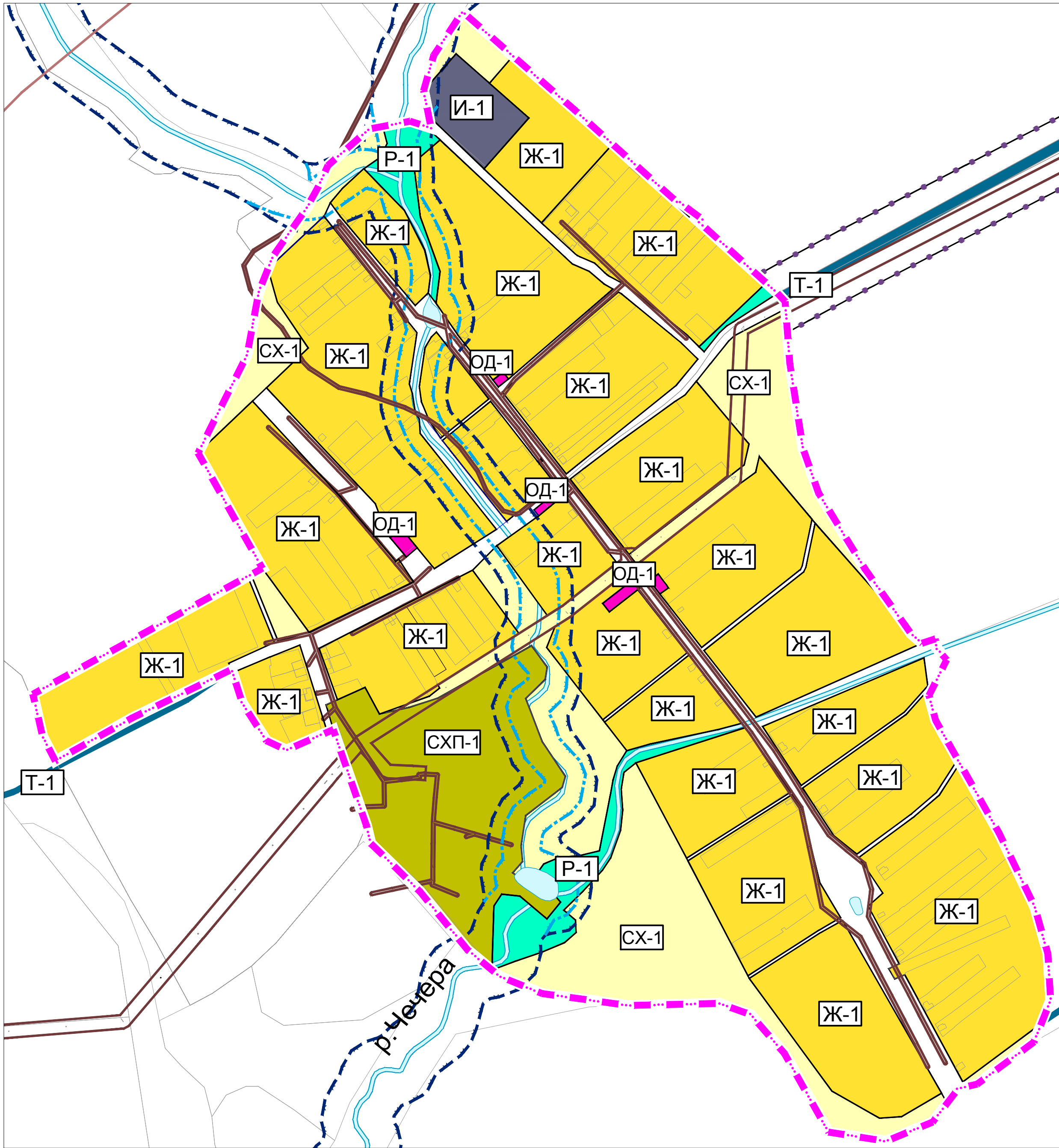


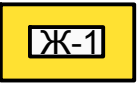
Карта градостроительного зонирования д.Двойново

УСЛОВНЫЕ ОБОЗНАЧЕНИЯ




граница населённого пункта

Зоны жилой застройки



Зона индивидуального жилищного строительства

Общественно-деловые зоны

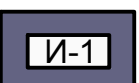


Общественно-деловая зона, зона размещения объектов социального, бытового и амбулаторно-поликлинического обслуживания населения

Зоны транспортной и инженерной инфраструктур




Зона транспорта



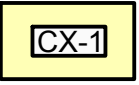
Зона инженерной инфраструктуры

Зоны рекреационного назначения



Зона отдыха

Зоны сельскохозяйственного использования



Зона сельскохозяйственного использования



Зона обеспечения сельскохозяйственного производства

Установленные зоны с особыми условиями использования территории (по данным Росреестра)



охранные зоны объектов электросетевого хозяйства (вдоль линий электропередачи, вокруг подстанций)



охранная зона линий и сооружений связи

Территории, на которых могут быть установлены зоны с особыми условиями использования в соответствии с действующим законодательством



зона минимальных расстояний до магистральных или промышленных трубопроводов (газопроводов, нефтепроводов и нефтепродуктопроводов, аммиакопроводов)



водоохранная зона



прибрежная защитная полоса



придорожная полоса

Сведения о зонах затопления и подтопления, устанавливаемых в соответствии с постановлением Правительства РФ от 18.04.2014 года №360 "О зонах затопления, подтопления" отсутствуют.

На схеме отображены зоны затопления на основе сведений утвержденного генплана поселения (зона затопления паводком 1% обеспеченности).

Красные линии нанесены условно.

Красные линии должны быть установлены в соответствии с разработанными и утверждёнными проектами планировки.

		©				Данный чертеж не подлежит размножению или передаче другим организациям и лицам без письменного согласия института				
					Муниципальный контракт № 6409-20.1					
					Муниципальное образование Ильинское Меленковского района Владимирская область					
					Правила землепользования и застройки муниципального образования Ильинское Меленковского района Владимирской области	Стадия	Лист	Листов		
						ПзиЗ	8	17		
Начальник ОГ	Линькова Л.В.				Карта градостроительного зонирования д.Двойново М 1:5000	ВЛАДИМИРГРАЖДАНПРОЕКТ				