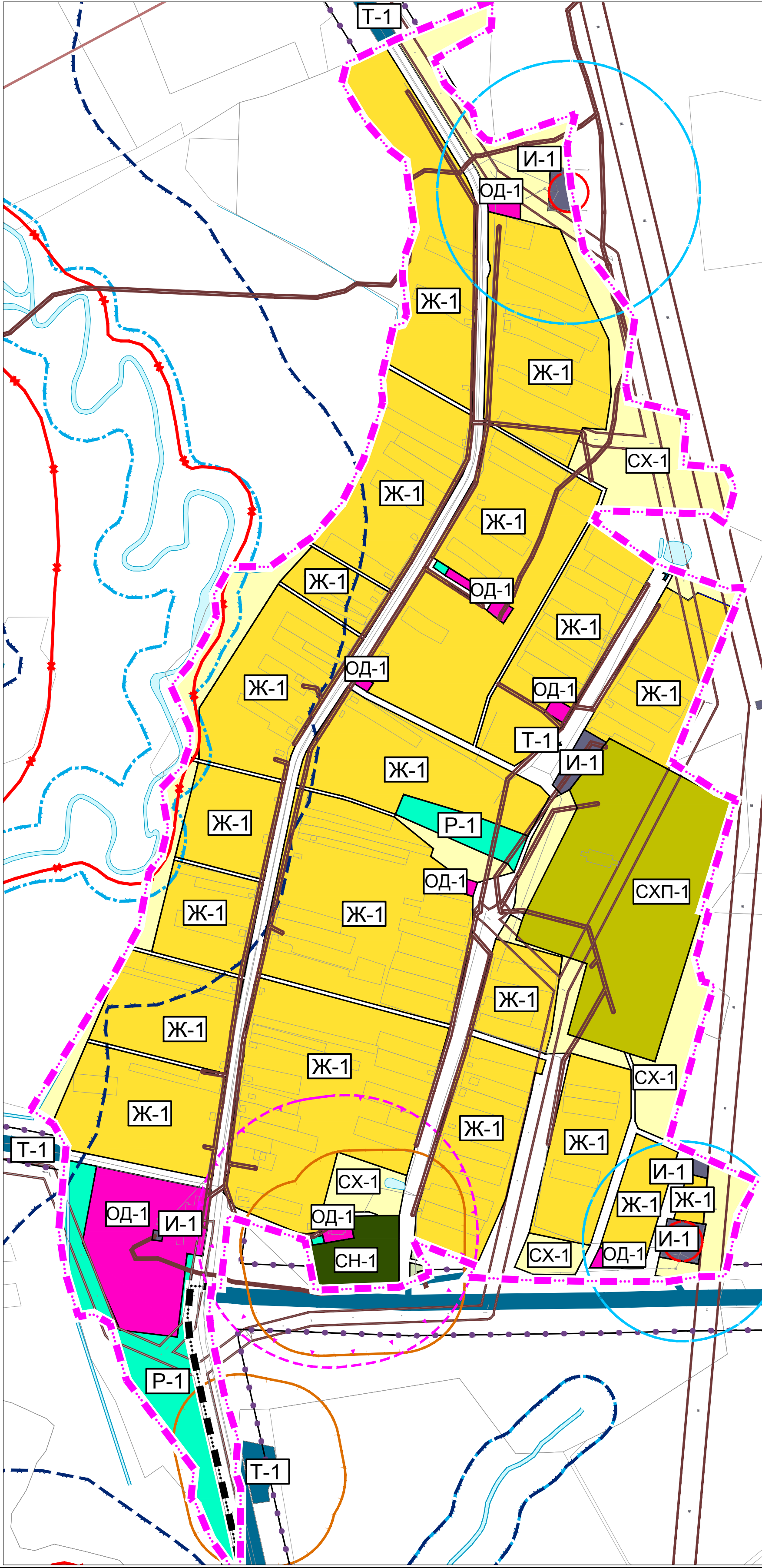
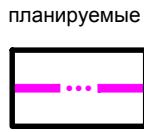


Карта градостроительного зонирования с.Войново



УСЛОВНЫЕ ОБОЗНАЧЕНИЯ



граница населённого пункта

Зоны жилой застройки



Зона индивидуального жилищного строительства

Общественно-деловые зоны

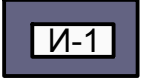


Общественно-деловая зона, зона размещения объектов социального, бытового и амбулаторно-поликлинического обслуживания населения

Зоны транспортной и инженерной инфраструктур

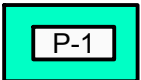


Зона транспорта



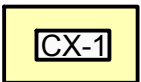
Зона инженерной инфраструктуры

Зоны рекреационного назначения



Зона отдыха

Зоны сельскохозяйственного использования



Зона сельскохозяйственного использования



Зона обеспечения сельскохозяйственного производства

Зоны специального назначения



Зона размещения кладбищ

Установленные зоны с особыми условиями использования территории

(по данным РОСРЕЕСТРА)



охранные зоны объектов электросетевого хозяйства (вдоль линий электропередачи, вокруг подстанций)



охранная зона газопроводов и систем газоснабжения



охранная зона линий и сооружений связи

Территории, на которых могут быть установлены зоны с особыми условиями


использования в соответствии с действующим законодательством



зона минимальных расстояний до магистральных или промышленных трубопроводов (газопроводов, нефтепроводов и нефтепродуктопроводов, аммиакопроводов)



санитарно-защитная зона предприятий, сооружений и иных объектов



первый пояс зоны санитарной охраны источника водоснабжения



второй пояс зоны санитарной охраны источника водоснабжения



третий пояс зоны санитарной охраны источника водоснабжения



защитная зона объекта культурного наследия



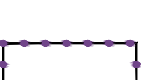
водоохранная зона



прибрежная защитная полоса



зона затопления



придорожная полоса

Сведения о зонах затопления и подтопления, устанавливаемых в соответствии с постановлением Правительства РФ от 18.04.2014 года №360 "О зонах затопления, подтопления" отсутствуют.
На схеме отображены зоны затопления на основе сведений утвержденного генплана поселения (зона затопления паводком 1% обеспеченности).
Красные линии нанесены условно.
Красные линии должны быть установлены в соответствии с разработанными и утверждёнными проектами планировки.



Данный чертеж не подлежит размножению или передаче другим организациям и лицам без письменного согласия института

				Муниципальный контракт № 6409-20.1		
				Муниципальное образование Ильинское Меленковского района Владимирская область		
				Правила землепользования и застройки муниципального образования Ильинское Меленковского района Владимирской области	Стадия ПЗиЗ	Лист 9
				Карта градостроительного зонирования с.Войново М 1:5000	Листов 17	
Начальник ОГ Линькова Л.В.				ВЛАДИМИРГРАЖДАНПРОЕКТ		